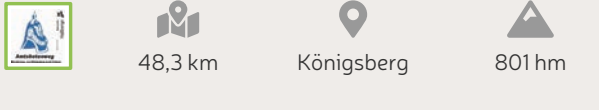


FERNWANDERWEGE

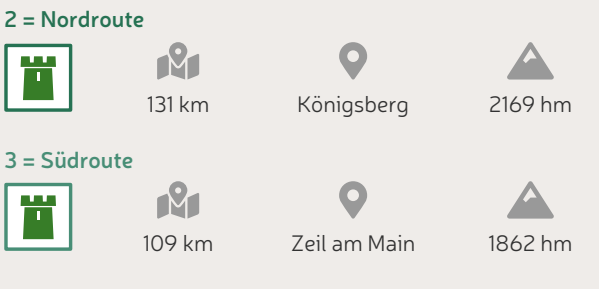
1 AMTSBOTENWEG

Wer auf dem Salzmarkt der Kleinstadt Königsberg i. Bay. steht, der spürt die jahrhundertealte Geschichte des romantischen Fachwerkkortes. Von 1826 bis 1920 gehörte Königsberg nicht zu Bayern, sondern zum Herzogtum Sachsen-Coburg und Gotha. Um wichtige Botschaften von der kleinen Enklave bis in die große Residenzstadt Coburg zu überbringen, wurde damals ein Amtsbote eingesetzt. Er lief mindestens zweimal pro Woche rund 50 Kilometer durch die malerische Landschaft der Haßberge und des Coburger Landes. Begeben Sie sich auf die Spuren der Amtsboten auf derselben Wegstrecke, die jahrhundertlang von den Coburger Überbringern genutzt wurde.



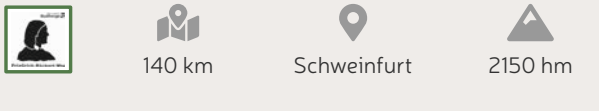
2 BURGEN- UND
3 SCHLÖSSERWANDERWEG

Stolze Burgen und mystische Ruinen: Was nach längst vergangener Mittelalter klingt, kann man in den Haßbergen noch live bestaunen. Ein Drittel aller ehemaligen Ritter- und Adelsitze Unterfrankens liegen in den Haßbergen – und die lassen sich auf dem Burgen- und Schlösserwanderweg auf besondere Weise erkunden. Die Strecke führt durch die wunderbare Naturlandschaft des Naturparks Haßberge hin zu historischen Burgen und Ruinen, alten Kirchenburgen und Burgstätten und natürlich zu den romantischen Schlössern der alten Adelsge-schlechter.



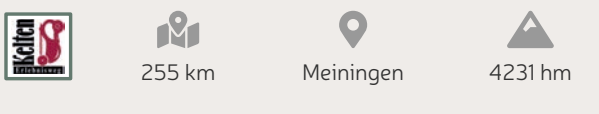
4 FRIEDRICH-RÜCKERT-WEG

Er galt als DAS Sprachgenie seiner Zeit und ist heute Frankens bedeutendster Dichter: Friedrich Johann Michael Rückert, kurz Friedrich Rückert. In Schweinfurt geboren, verbrachte er die größte Zeit seines Lebens in seinen geliebten Haßbergen. Das hinterließ nicht nur Spuren in seinen literarischen Werken, sondern auch in der Region selbst. Begeben Sie sich auf die Spuren des Lyrikers, entdecken Sie die Orte seiner Kindheit und erleben Sie die bezaubernde Landschaft, die Rückert Zeit seines Lebens nicht mehr losließ.



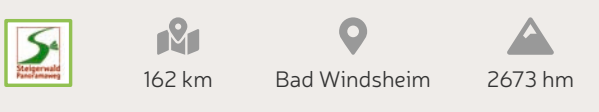
5 KELTEN-ERLEBNISWEG

Archäologische Zeugnisse, historische Stätten und landschaftliche Schönheiten: Der Kelten-Erlebnisweg führt auf 255 erlebnisreichen Kilometern durch die uralten und malerischen Kulturlandschaften der Haßberge. Die Spuren der Kelten erstrecken sich von Südhüringen quer durch die Haßberge bis hinunter in den Steigerwald und garantieren eine spannende Wanderung in die Vorgeschichte – als Spurensuche in eine wiederentdeckte europäische Epoche und als Einladung, die unverwechselbare Kultur und Natur der Haßberge kennenzulernen.



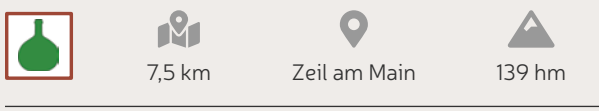
6 STEIGERWALD-
PANORAMAWEG

Der Steigerwald-Panoramaweg schlängelt sich auf 162 Kilometern auf dem Höhenkamm des Steigerwaldes durch mächtige Wälder aus uralten Buchen. Der von „Wanderbares Deutschland“ klassifizierte Qualitätswanderweg hat dabei alles, was das Wanderer-Herz begehrt: Kulturgut wie imposante Kathedralen, atemberaubende Aussichtspunkte mit weiten Fernsichten und malerische Orte mit historischen Burgen und Ruinen. Begleitet wird dieses Kultur- und Naturhighlight von der Vielfalt fränkischer Genüsse, denn hier gehen Bier- und Weinfranken eine einmalige kulinarische Symbiose ein.




GENUSSWANDERWEGE

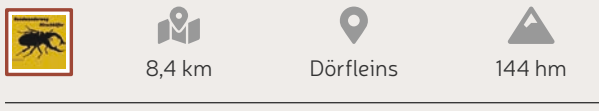
1 ABT-DEGEN-STEIG



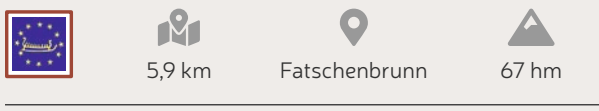
2 BRAUER-STEIG



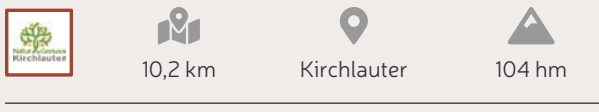
3 KREUZBERG, MAIN
UND BIERKELLER




4 EUROPÄISCHER KULTURWEG
HUTZELDORF FATSCHENBRUNN



5 GENUSSERLEBNISWEG
KIRCHLAUTER




6 SULZFELD
BIERGARTENRUNDWEG



ERLEBNISTOUREN

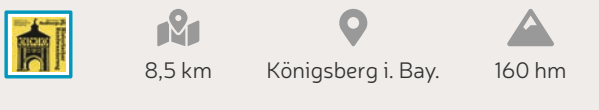
1 3-TÄLERWEG

Der Drei-Tälerweg führt von Mainberg mit seinem Wahrzeichen Schloss Mainberg durch drei kleine Täler. Hier treffen Wanderer auf muntere Bächlein, urige Laubwälder und idyllische Wiesentäler. Zahlreiche Panoramablicke ins Maintal, die Haßberge und den Steigerwald bis nach Thüringen machen den Wegeverlauf besonders reizvoll.



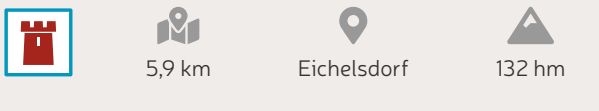
2 AUF HISTORISCHEN WEGEN
UM KÖNIGSBERG

Das Städtchen Königsberg i. Bay. gilt als Fachwerkjuwel in Franken. Rund um den romantischen Ort geht es auf historischen Grenz-, Elbtoben-, und Hohlwegen auf den Haßbergtrauf mit einer außergewöhnlich reichhaltigen Tier- und Pflanzenwelt. Den krönenden Abschluss der Tour bietet der Blick von der ehemaligen Reichsburg, die hoch über der Fachwerkstadt thront.




3 AUF JÄGERPFADEN
ZUR SCHWEDENSCHANZE

Schmale Pfade führen durch schattige Laubwälder vorbei an einem mystischen Burgstall bis hin zu einer alten keltischen Ringwallanlage auf dem Haßbergtrauf. Die Tour wird mit einem ganz besonderen Erlebnis belohnt: Oben angekommen wartet ein 28 Meter hoher Aussichtsturm – die Schwedenschanze – mit dem wohl schönsten 360°-Panoramablick über die Haßberge.



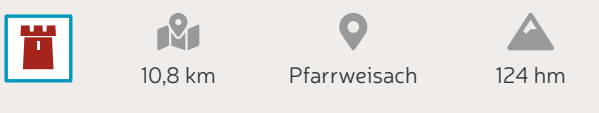
4 BURGENTOUR

Ein Muss für alle Geschichts-Freunde und Mittelalter-Fans: Die Burgentour rund um das historische Ebern verbindet drei beeindruckende Zeugen der Haßberg-Geschichte miteinander: Die zum Teil direkt in den Stein gehauene, hochmittelalterliche Felsenburg Rotenhan, eins der schönsten Schlösser Bayerns Schloss Eyrichshof und die von Rittern erbaute Burgruine Raueneck.




5 DURCH DIE BAUNACHAU
ZUM BURGENBLICK

Das kleine Flüsschen Baunach durchzieht die Haßberge wie eine blaue Lebensader und spendet Lebensraum für zahlreiche heimische Tier- und Pflanzenarten. Die Tour schlängelt sich entlang der Baunach und liefert immer wieder weite Blicke auf die nahen Burgruinen Altenstein und Lichtenstein. Ein Aussichtsturm direkt an der Baunach gewährt mit etwas Ruhe und Glück den Blick auf seltene Vogelarten.



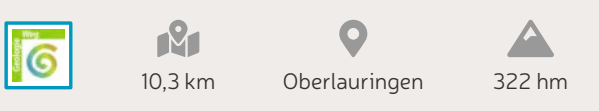
6 DURCH DIE TOSKANA
DER HAßBERGE

Im Westen der Haßberge schmiegen sich die beiden Fachwerkdörfer Nassach und Birnfeld an den sonnenverwöhnten Trauf des Haßbergkamms. Immer wieder bieten sich auf der Erlebnis-tour malerische Weitblicke in die sanft hügelige Landschaft. Zahlreiche schmale Säulenhäppchen erinnern an die typischen Säulenzypressen des Südens, was die Landschaft zwischen Birnfeld und Nassach zur Fränkischen Toskana der Haßberge macht.



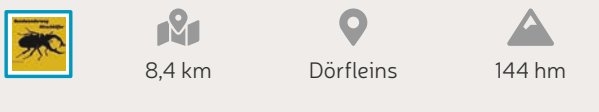
7 GEOLOGIEWEG OBERLAURINGEN

Eine Erlebnis-tour für echte Geologie-Fans: Die Haßberge sind neben dem Steigerwald und der Frankenhöhe der nördlichste Teil des Fränkischen Keuperlandes. Auf der Tour gibt es eine Besonderheit aus Millionen Jahre alten Ablagerungen: Im Bereich von Stadtlauringen ist die triassische Schichtenfolge vom obersten Muschelkalk bis in den Bereich des mittleren Buntsandsteins ungestört vorhanden und auf idyllischen Naturwegen erlebbar.



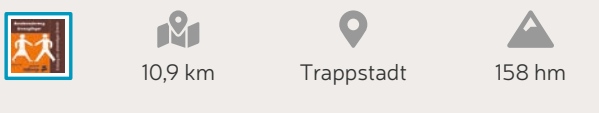
8 KREUZBERG, MAIN
UND BIERKELLER

Umspült vom Oberlauf des Mains bildet der 367 Meter hohe Kreuzberg das südöstliche Ende der Haßberge, von dem man einen Blick über ganz Bamberg hat. Im Laufe der letzten beiden Jahrhunderte wurden die herrlich schattigen Laubwälder zur Heimat mehrerer typisch fränkischer Bierkeller – und so führen auf der Erlebnis-tour naturnahe Pfade am Main entlang zu den Hotspots der fränkischen Bierkultur.



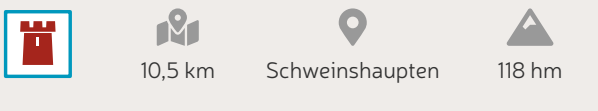
9 MIT DEM GRENZGÄNGER
AUF DEM GRÜNEN BAND

Die nördlichen Haßberge grenzen direkt an das Bundesland Thüringen und galten so als Grenzgebiet während der innerdeutschen Teilung. Die Erlebnis-tour führt sowohl zu den mah-nenden Relikten dieser Zeit als auch zu einer Besonderheit, die es ohne dieses dunkle Kapitel wohl nicht gegeben hätte: Am Grünen Band konnte sich die Natur über 30 Jahre lang frei entfalten und brachte so eine einzigartige Tier- und Pflanzenwelt hervor.



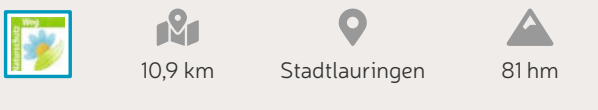
10 NATUR TRIFFT KULTUR

Selten treffen eine uralte Natur- und Kulturlandschaft so harmonisch aufeinander wie in den Haßbergen. Zwischen alten Streuobstwiesen und kleinteiligen Feldern treffen Wanderer auf historische Mühlen und jüdische Friedhöfe. Am Wegesrand dieser Tour informieren Tafeln immer wieder über die vielfältige Natur und Geschichte der Haßberge.



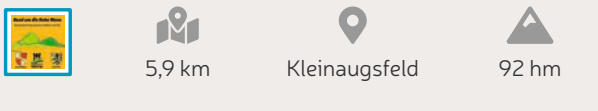
11 NATURSCHUTZWEG
STADTLAURINGEN

Diese Erlebnis-tour führt durch das artenreiche Naturschutzgebiet „Talhänge der Lauer“ bei Stadtlauringen. Der Landstrich besticht nicht nur durch eine Vielfalt an verschiedenen Landschaftsstrukturen wie Feldheckenstreifen, Halbtrocken-rasen und Streuobstbeständen – auch 50 Singvogelarten und seltene Schmetterlinge haben hier ihr Refugium gefunden. Zudem ergeben sich immer wieder Weitblicke ins Schweinfurter Oberland und die Rhön.



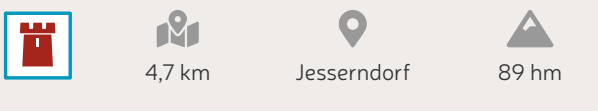
12 RUND UM DIE HOHE WANN

Mit über 1.000 Hektar ist die Hohe Wann das größte Naturschutzgebiet der Haßberge. Durch die bäuerliche Landwirtschaft ist hier ein Mosaik aus unterschiedlichsten Landschaften wie Hecken, Säumen, Trocken- und Magerrasen entstanden. Reiche Streuobstwiesen und Wälder machen die Hohe Wann zu einem Hotspot der heimischen Artenvielfalt.




13 STEINERT-STEIG

Eine Oase der Ruhe: Im Herzen der Haßberge machen die stillen Wälder und die vielen mystischen Sandstein-Findlinge den Steinert-Steig zu einem echten Erlebnis. Rund um den 440 Meter hohen Steinert sehen manche Wanderer in den Findlingen sogar Heilsteine und natürliche Kraftorte.



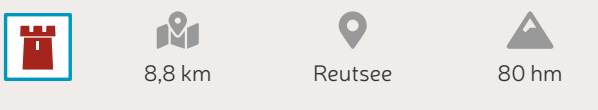
14 ÜBER DEN HÜGELN
VON SULZFELD

Diese Erlebnis-tour führt über die sanften Hügel um Sulzfeld, das unmittelbar an den nördlichen Ausläufern der Haßberge gelegen ist. Durch die malerische Natur und die tiefen Wälder der Haßberge führt ein Weg hoch hinauf zum Judenhügel mit imposantem Friedhof und einer keltischen Wallanlage. Der Aussichtspunkt Anabild mit einer historischen Kapelle und die Ruine Wildberg setzen kulturhistorische Akzente auf der idyllischen Tour.



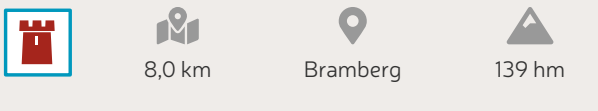
15 WASSERSCHLOSS
UND REUTSEE

Auf dieser Tour liegt ein Hauch von Britannien in der Luft, denn das wunderschön restaurierte Wasserschloss Brennhausen samt seinen umliegenden Gehöften versprüht englischen Flair. Der Reutsee, der größte natürliche See Unterfrankens, ist nicht nur ein idyllisches Highlight der Tour, sondern hat auch eine wichtige ökologische Funktion in diesem Bereich des Naturparks.



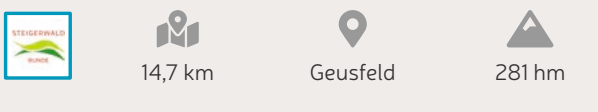
16 ZUR BURGUINE
AM BRAMBERG

Eine Tour zu einem der höchsten Punkte der Haßberge, der Ruine Bramberg auf knapp 500 Metern. Eine Aussichtsplattform im Nordturm der Burganlage belohnt den Aufstieg mit einem spektakulären Rundum-Panorama aus dem Herzen der Haßberge. Für alle Geschichtsfans berichten Schautafeln ausführlich über die baulichen Reste der Burg.



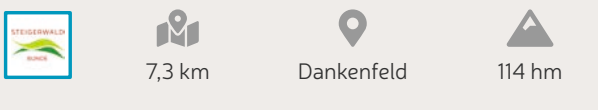
17 STEIGERWALD RUNDE
DREI WÄLDER WEG

Der Drei Wälder Weg führt durch die tiefen Wälder des nördlichen Steigerwaldes mit zahlreichen historischen Highlights, in deren Erzählungen Wanderer eintauchen können. Harmonisch eingebettet im Wald liegen das „Steigerwald-Zentrum – Nachhaltigkeit erleben“ und der Baumwipfelpfad in Ebrach.



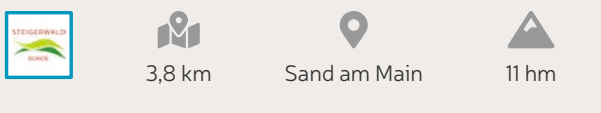
18 STEIGERWALD RUNDE
FRIEDLEINSBRUNNEN

Die Tour führt von Dankenfeld aus durch das wunderschöne Wiesental bis zum Friedleinsbrunnen, einer erfrischenden Quelle am Waldrand. Dieser Ort mit einem kleinen Teich und Blick über grüne Wiesen, lädt Wanderer mit mehreren Sitzgelegenheiten zu einer Rast ein. Typische Streuobstwiesen mit vielen Kirschbäumen und ein schöner Blick ins Dorf runden die Erlebnis-tour ab.



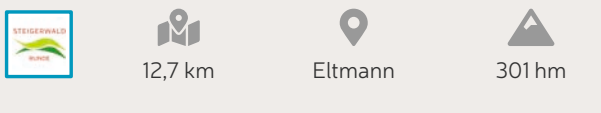
19 STEIGERWALD RUNDE
SANDER ALTMAIN

Viel dichtes Grün, das fast schon an einen Dschungel erinnert, idyllische Altmain-Seen und traumhafte Fernblicke auf die sonnenverwöhnten Weinberge der Haßberge. Diese Erlebnis-tour bietet eine kurzweilige Expedition an die Ufer des „Zeiler Amazonas“. Die Tafeln eines Gewässerlehrpfades laden dazu ein, die Natur hier noch näher zu erkunden.



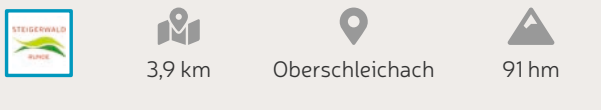
20 STEIGERWALD RUNDE
MAIN-PANORAMA

Von der hoch über Eltmann thronenden Burgruine Wallburg führt ein Höhenweg mit wunderschönen Ausblicken auf Maintal und Haßberge in die tiefen Wälder des nördlichen Steigerwaldes. Immer wieder laden kleine kulturelle Highlights wie dem Eselsbrunnen inmitten von mächtigen Eichen und Buchen zum Verweilen ein.



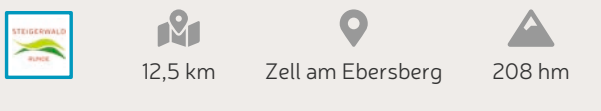
21 STEIGERWALD RUNDE
MARSWALD

Diese Tour ist eine kurzweilige Wanderung, die einiges zu bieten hat. Sie führt durch das Naturwaldreservat Mordgrund, das seinen Namen aus der Zeit des Dreißigjährigen Krieges hat. Neben uralten Wäldern liegen hier historische Hügelgräber aus der späten Bronzezeit von 1200 – 500 v.Chr. Am Ortsrand von Zell am Ebersberg ergibt sich ein Blick auf die Steillagen der Weinhänge, wonach Wanderer schon bald in das wildromantische Marsbachtal eintauchen.



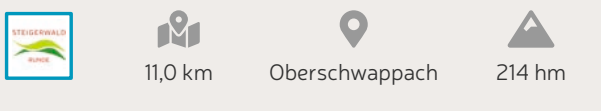
22 STEIGERWALD RUNDE
SCHLANGENWEG

Ihren Namen trägt diese Tour aufgrund der vielen unberührten Canyons und Schluchten, um die sich der Weg herum- oder daran vorbeischlängelt. Immer neue Blicke auf urwüchsiges und teils schon fast urwaldähnliche Taleinschnitte machen die Tour zu einem ganz besonderen Erlebnis. Das Marsbachtal mit seiner wildromantischen Landschaft zählt zu den Highlights für naturbegeisterte Wanderer.



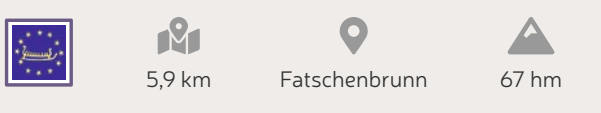
23 STEIGERWALD RUNDE
ZABELSTEIN

Vom Barockschloss in Oberschwappach auf den bekannten Aussichtsberg des Steigerwaldes: Auf dem 489 Meter hohen Zabelstein lassen sich nicht nur die Überreste der Burg Zabelstein bestaunen. Ein 18 Meter hoher Aussichtsturm bietet einen spektakulären Panoramablick über das Steigerwaldvorland und das Maintal sowie in die Haßberge und die Rhön. Ein Abstecher in den Schlosspark und -garten bietet einen schönen Schlusspunkt der Wanderung.

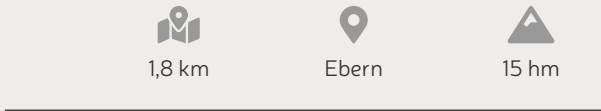


KULTUR- & STADTSPAZIERGÄNGE

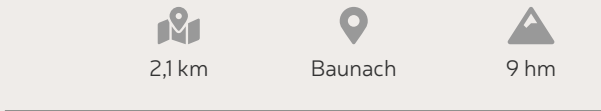
1 EUROPÄISCHER KULTURWEG
HUTZELDORF FATSCHENBRUNN



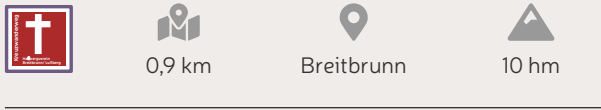
2 FRIEDRICH-RÜCKERT-RUNDGANG
IM EBERNER ANLAGENRING



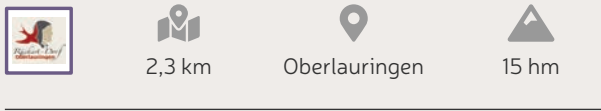
3 HISTORISCHER
RUNDGANG BAUNACH



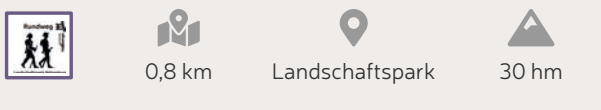
4 KREUZWEG BREITBRUNN



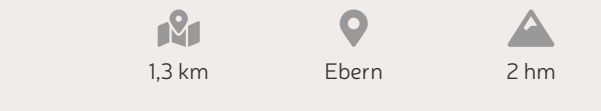
5 RÜCKERT-RUNDWEG
OBERLAURINGEN



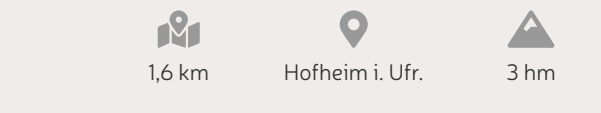
6 RUNDWANDERWEG LAND-
SCHAFTSGARTEN BETTENBURG



7 STADTRUNDGANG EBERN




8 STADTRUNDGANG HISTORISCHE
BLICKWINKEL HOFHEIM



FAMILIEN-WANDERWEGE

1 BAUMLEHRPFAD RAIDELHÜTTE



WANDERN IM NATURPARK

Wanderstiefel schnüren und in die einzigartige Naturlandschaft der Haßberge eintauchen: Hier im Naturpark gibt es eine **sanft hügelige Landschaft mit bunten Mischwäldern, weiten Wiesen-tälern, natürlichen Bachläufen und sonnenver-wöhnten Weinbergen** zu entdecken. Der fast unberührte Landstrich bietet **seltener Tier- und Pflanzenarten** Heimat und zwischen **Baumriesen und Streuobstwiesen** stoßen Wanderer auf einst **mächtige Burgen, historische Burgruinen und romantische Schlösser**. Angekommen in **verträum-ten Fachwerkorten** kommt auch der Genuss ga-rantiert nicht zu kurz, denn hier vereinen sich **Wein- und Bierfranken** zu einem kulinarischen Erlebnis. Egal ob Urlaub vom Alltag oder kleine Auszeit, hier sind Sie genau richtig!

Ausführliche Informationen sowie GPX-Tracks zu allen unseren Wandertouren finden Sie unter:



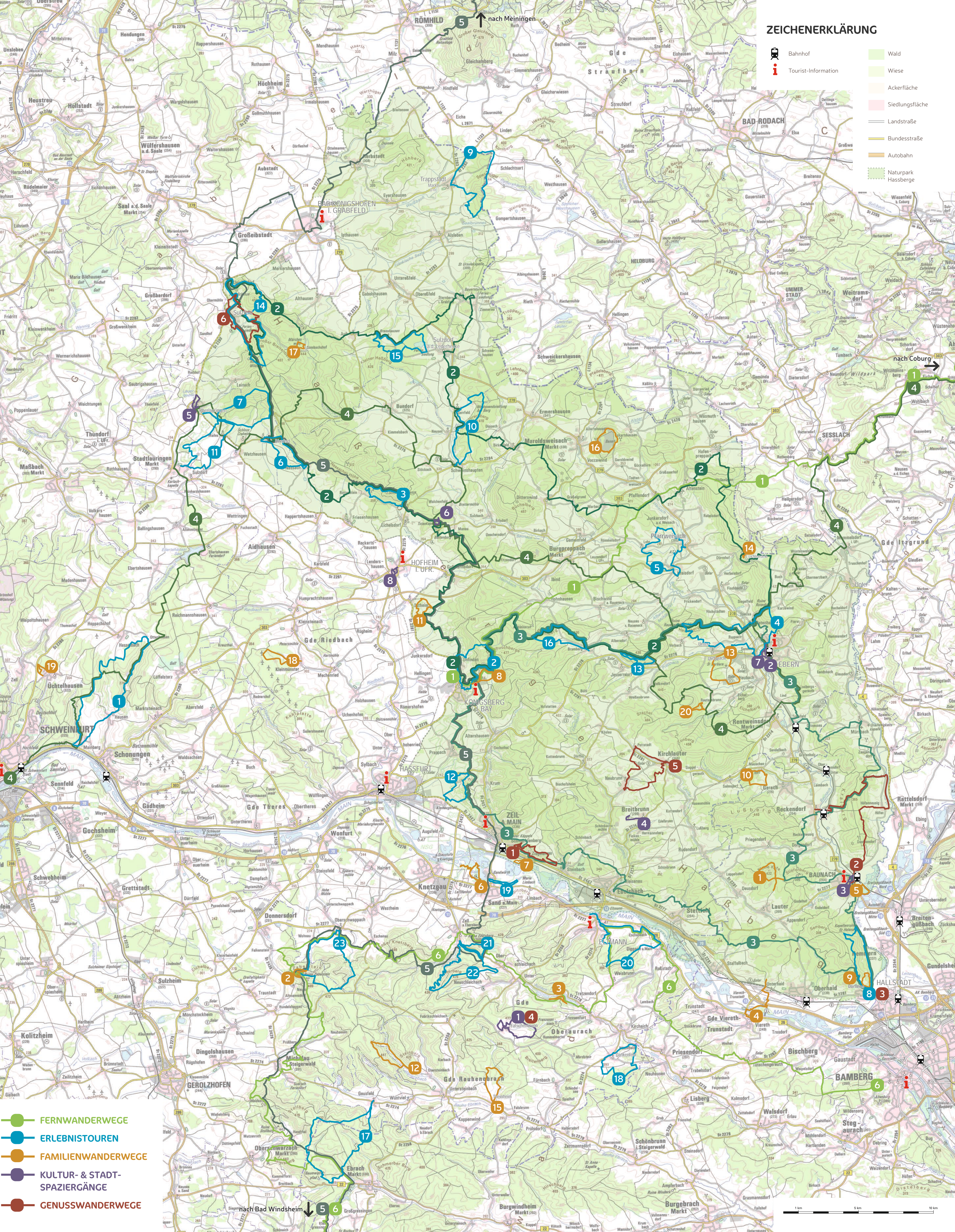
www.hassberge-tourismus.de/wandern



WANDERN MIT QUALITÄT: UNSERE ERLEBNISTOUREN

- » Tourenlänge zwischen 4 und 25 Kilometern
- » 100% lückenlose und einheitliche Markierung
- » Mindestens einmal pro Jahr vollständige Begehung und Kontrolle
- » Mindestens 30% naturnahe Wege
- » Maximal 20% Asphalt oder vergleichbare Beläge (außer historisches Kopfsteinpflaster, Kolonnenweg)
- » durchschnittlich mind. ein Landschafts-wechsel pro 3 km & mind. eine Natur-oder Kulturattraktion pro 2 km

| Erlebnistour | Länge | Höhenmeter |
|--|---------|------------|
| 19 Steigerwald Runde Sander Altmain | 3,8 km | 11 |
| 21 Steigerwald Runde Marswald | 3,9 km | 91 |
| 13 Steinert-Steig | 4,7 km | 89 |
| 3 Auf Jägerfaden zur Schwedenschanze | 5,9 km | 132 |
| 12 Rund um die Hohe Wann | 5,9 km | 92 |
| 6 Durch die Toskana der Haßberge | 7,2 km | 80 |
| 18 Steigerwald Runde Friedleinsbrunnen | 7,3 km | 114 |
| 16 Zur Burgruine am Bramberg | 8,0 km | 139 |
| 8 Kreuzberg, Main und Bierkeller | 8,4 km | 144 |
| 2 Auf historischen Wegen um Königsberg | 8,5 km | 160 |
| 15 Wasserschloss und Reuthsee | 8,8 km | 80 |
| 7 Geologieweg Oberlauringen | 10,3 km | 322 |
| 10 Natur trifft Kultur | 10,5 km | 118 |
| 5 Durch die Baunachau zum Burgenblick | 10,8 km | 124 |
| 9 Mit dem Grenzgänger zum Grünen Band | 10,9 km | 158 |
| 11 Naturschutzweg Stadtlauringen | 10,9 km | 81 |
| 23 Steigerwald Runde Zabelstein | 11,0 km | 214 |
| 22 Steigerwald Runde Schlangenweg | 12,5 km | 208 |
| 20 Steigerwald Runde Main-Panorama | 12,7 km | 301 |
| 14 Über den Hügeln von Sulzfeld | 14,5 km | 349 |
| 17 Steigerwald Runde Drei Wälder Weg | 14,7 km | 281 |
| 4 Burgentour | 16,5 km | 331 |
| 1 3-Tälerweg | 18,1 km | 313 |



- FERNWANDERWEGE
- ERLEBNISTOUREN
- FAMILIENWANDERWEGE
- KULTUR- & STADT-SPAZIERGÄNGE
- GENUSSWANDERWEGE